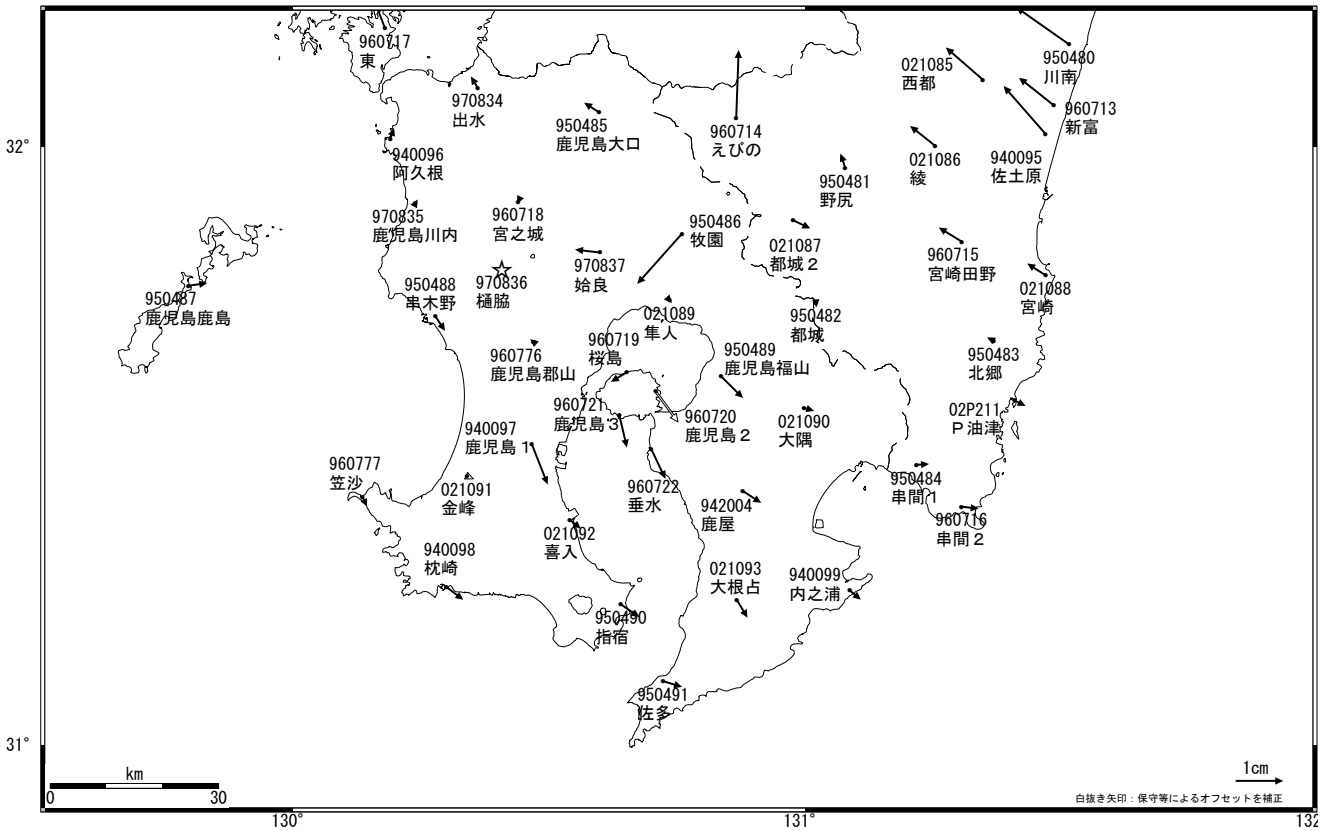


# 桜島周辺

—GPS連続観測結果—

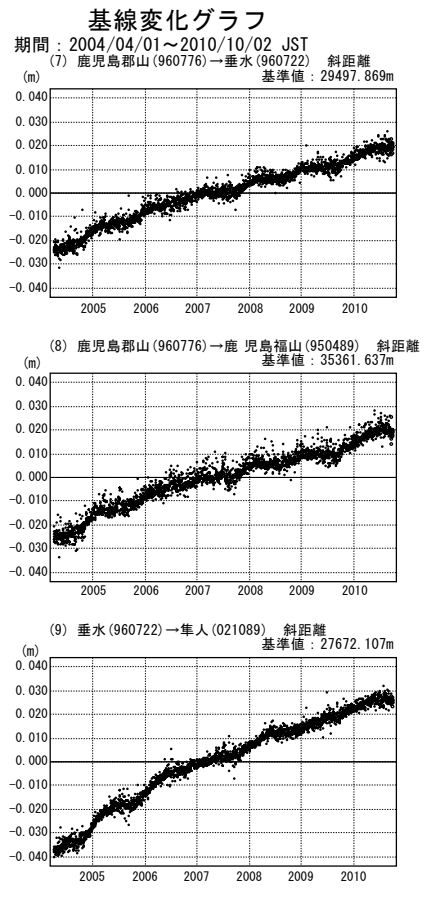
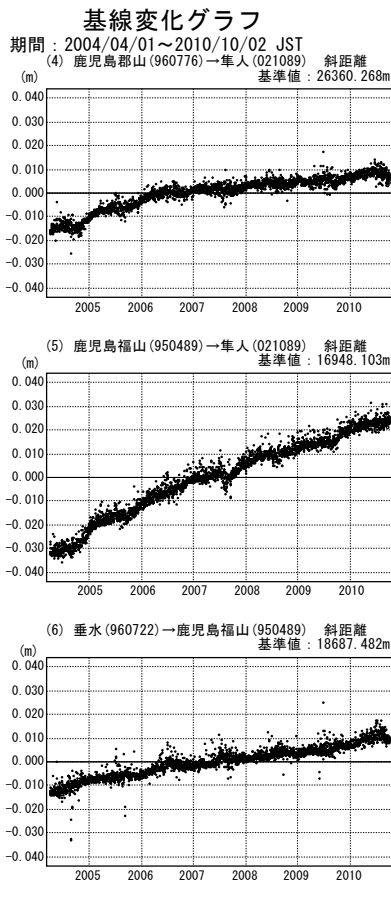
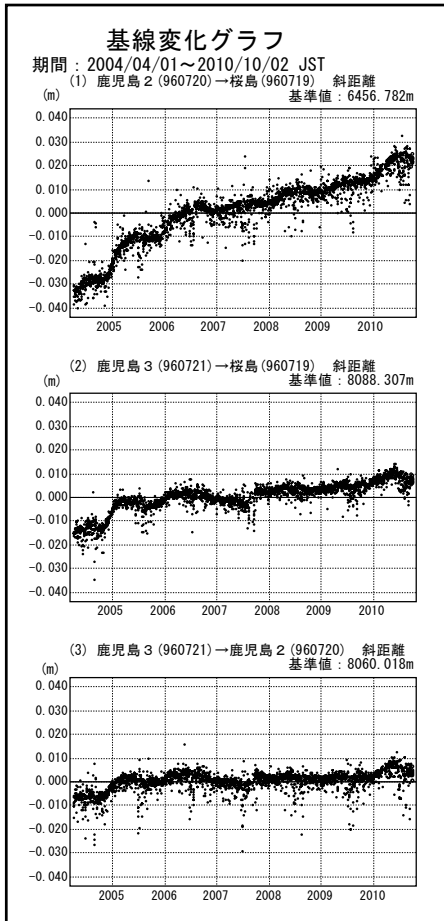
鹿児島(錦江)湾を挟む基線で、長期的な伸びの傾向が見られますが、「鹿児島郡山」－「隼人」、「垂水」－「鹿児島福山」、「鹿児島郡山」－「鹿児島福山」などの基線では、7月頃から伸びの傾向が鈍化しています。桜島島内の「鹿児島2」－「桜島」、「鹿児島3」－「桜島」基線では、2010年初め頃から伸びの傾向が見られていましたが、その傾向が7月頃から鈍化しています。

基準期間:2009/10/22-2009/10/31 [F3:最終解]  
比較期間:2010/10/22-2010/10/31 [R3:速報解]



☆固定局: 樋脇(970836)

## 島内基線



● ---[F3:最終解] ○ ---[R3:速報解]