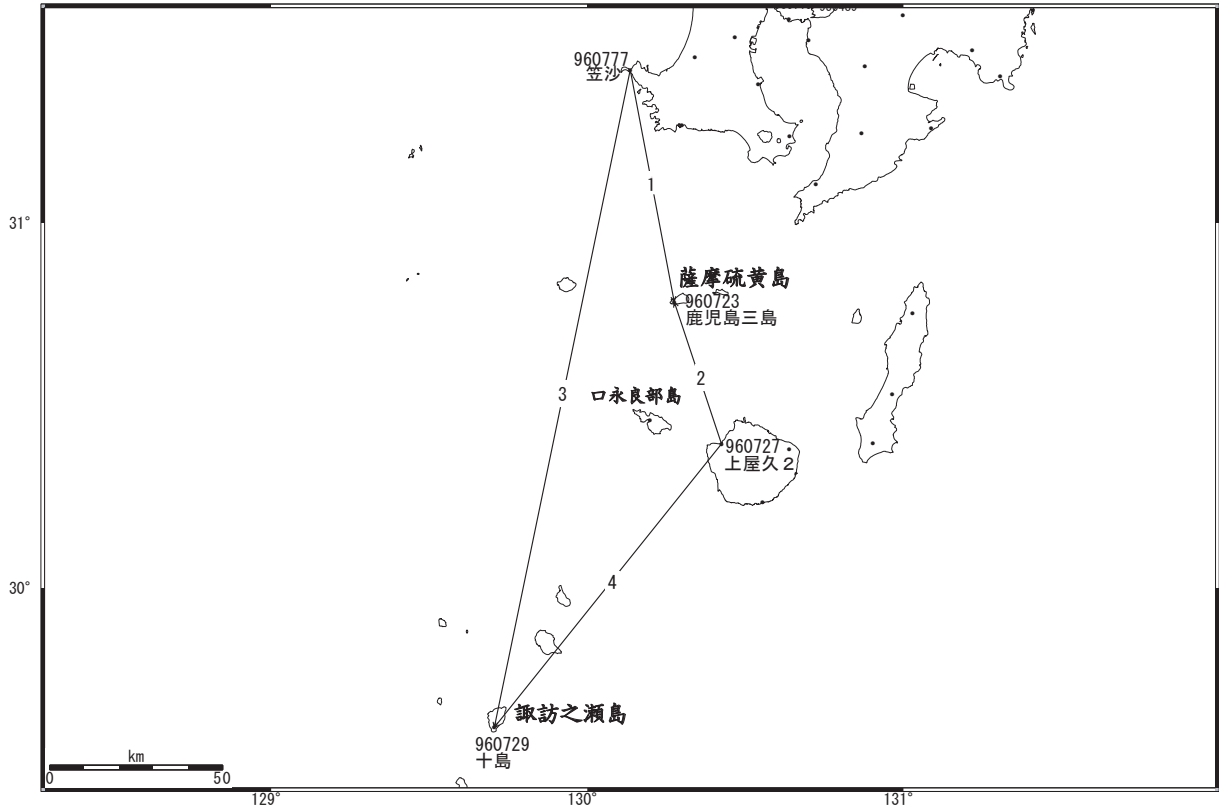


薩摩硫黄島・諏訪之瀬島周辺

—GPS連続観測結果—

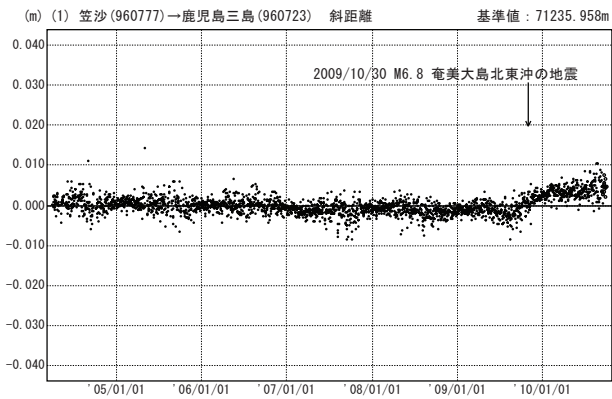
特段の変化は見られません。

薩摩硫黄島・諏訪之瀬島 GPS連続観測基線図



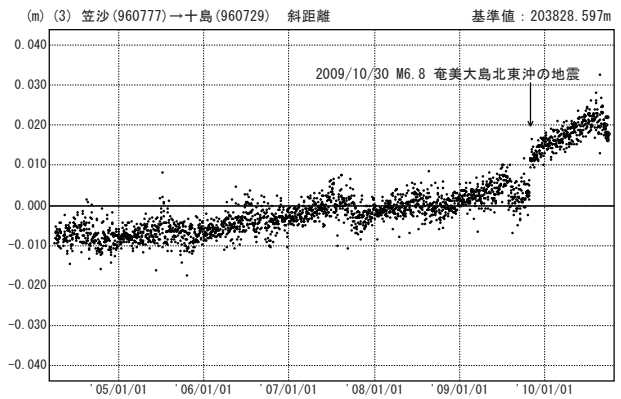
基線変化グラフ

期間：2004/04/01～2010/10/02 JST

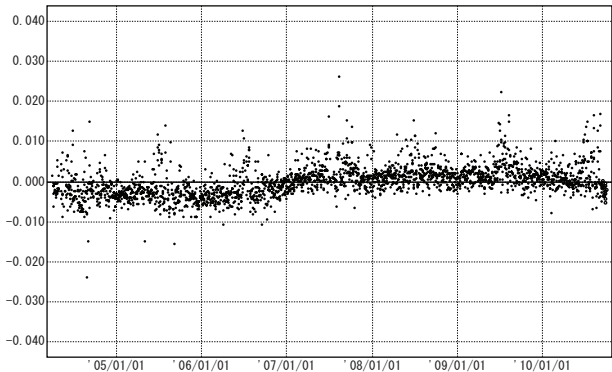


基線変化グラフ

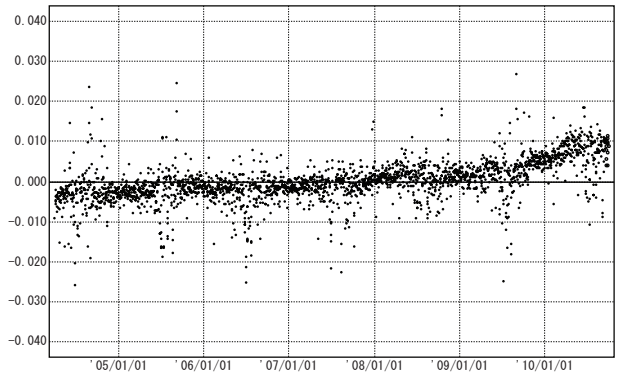
期間：2004/04/01～2010/10/02 JST



(m) (2) 上屋久2 (960727)→鹿児島三島 (960723) 斜距離 基準値：45433.602m



(m) (4) 上屋久2 (960727)→十島 (960729) 斜距離 基準値：110867.244m



● ---[F3:最終解] ○ ---[R3:速報解]