

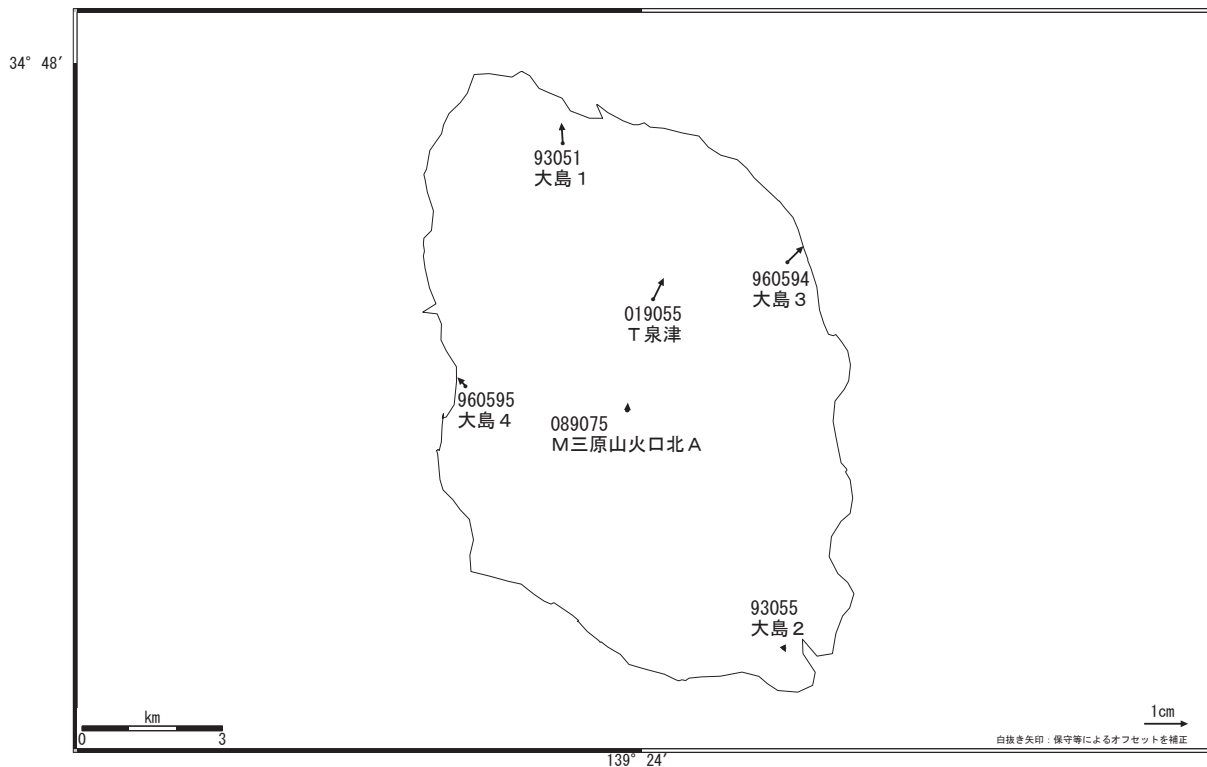
伊豆大島

—GPS連続観測結果—

島内の基線では、2010年5月頃から伸びの傾向が見られます。

伊豆大島 地殻変動（水平）

基準期間：2010/08/24~2010/09/02 [F3:最終解]
比較期間：2010/09/23~2010/10/02 [R3:速報解]



☆固定局：南伊豆2 (93086)

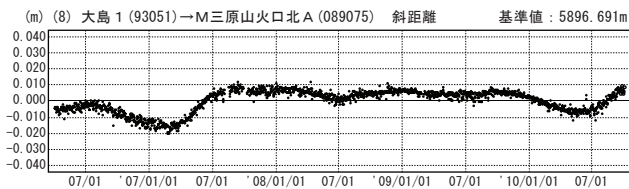
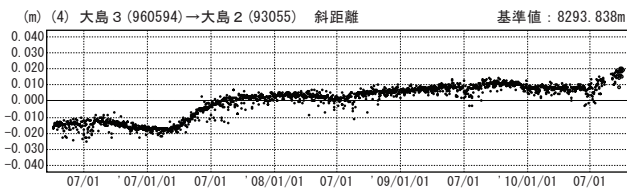
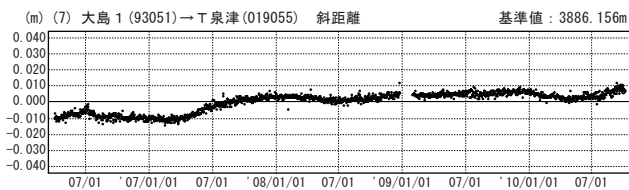
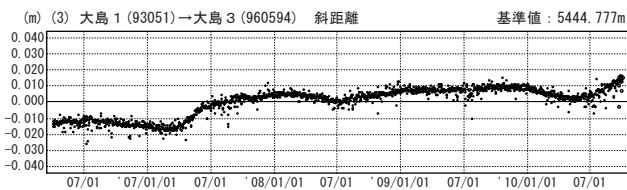
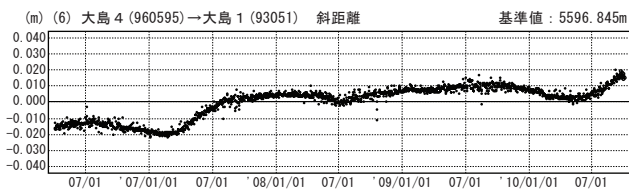
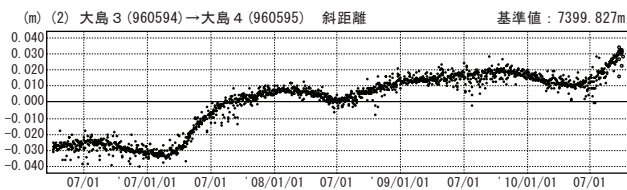
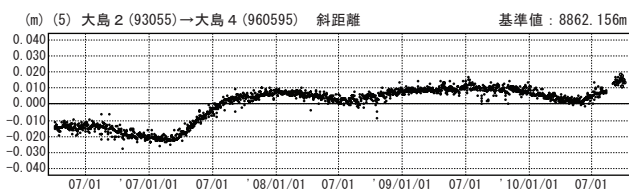
基線変化グラフ

期間：2006/04/01~2010/10/02 JST



基線変化グラフ

期間：2006/04/01~2010/10/02 JST



● --- [F3:最終解] ○ --- [R3:速報解]