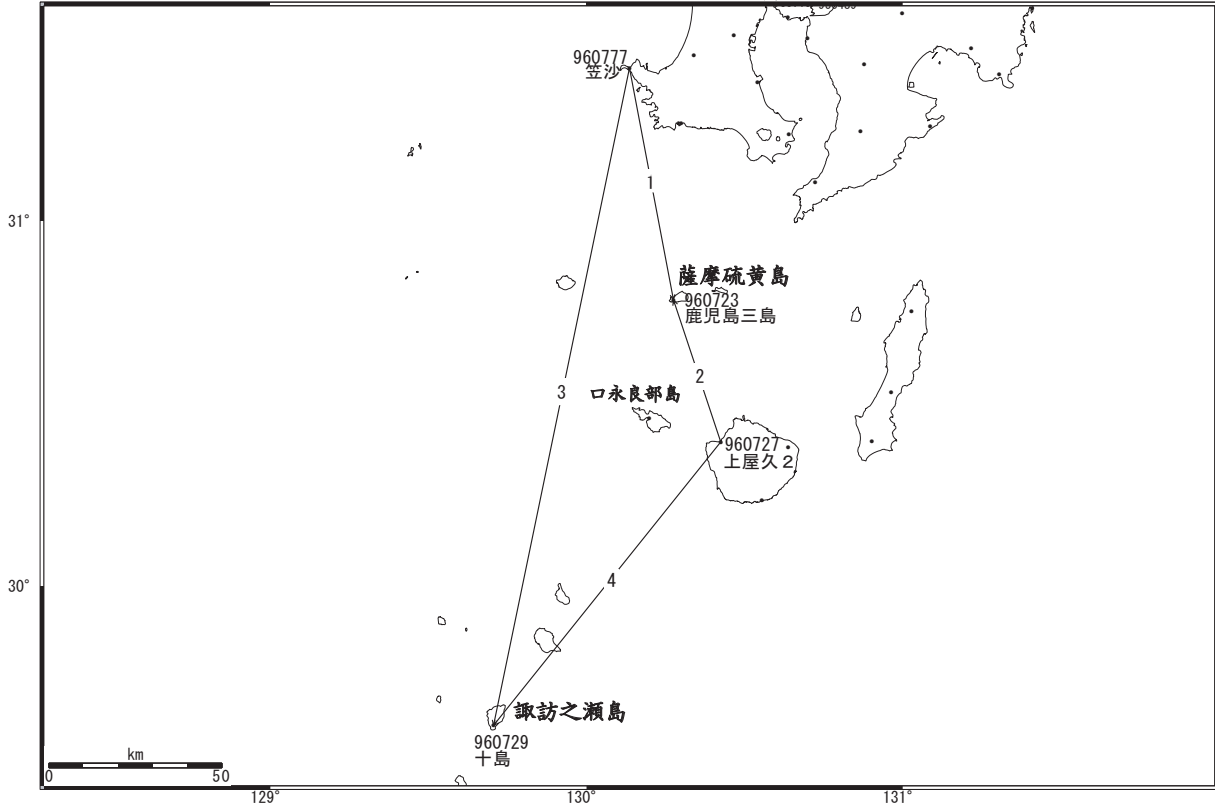


薩摩硫黄島・諏訪之瀬島周辺

—GPS連続観測結果—

顕著な変化は見られません。

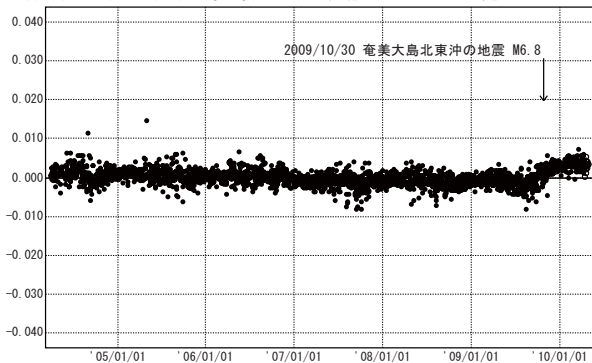
薩摩硫黄島・諏訪之瀬島 GPS連続観測基線図



基線変化グラフ

期間：2004/04/01～2010/04/30 JST

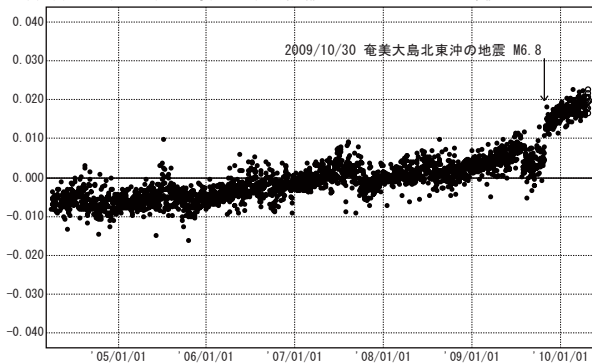
(m) (1) 笠沙 (960777) → 鹿兒島三島 (960723) 斜距離 基準値：71233.958m



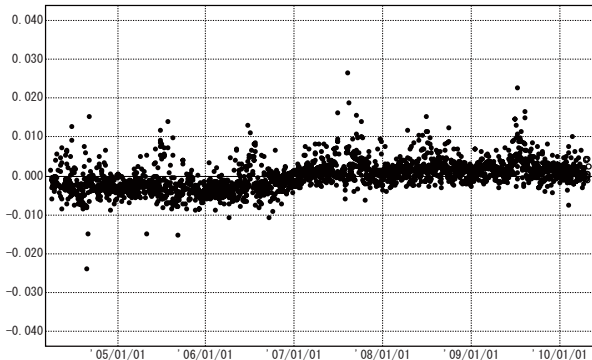
基線変化グラフ

期間：2004/04/01～2010/04/30 JST

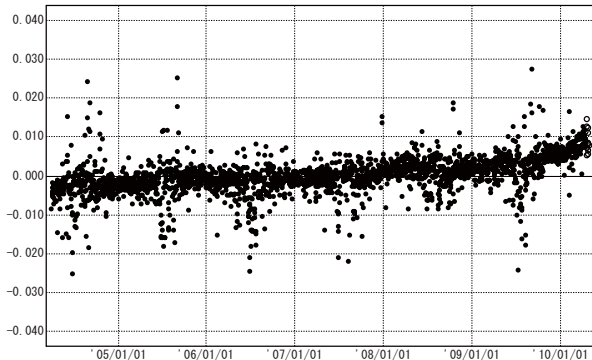
(m) (3) 笠沙 (960777) → 十島 (960729) 斜距離 基準値：203828.596m



(m) (2) 上屋久2 (960727) → 鹿兒島三島 (960723) 斜距離 基準値：45433.602m



(m) (4) 上屋久2 (960727) → 十島 (960729) 斜距離 基準値：110867.244m



● ---[F3:最終解] ○ ---[R3:速報解]