

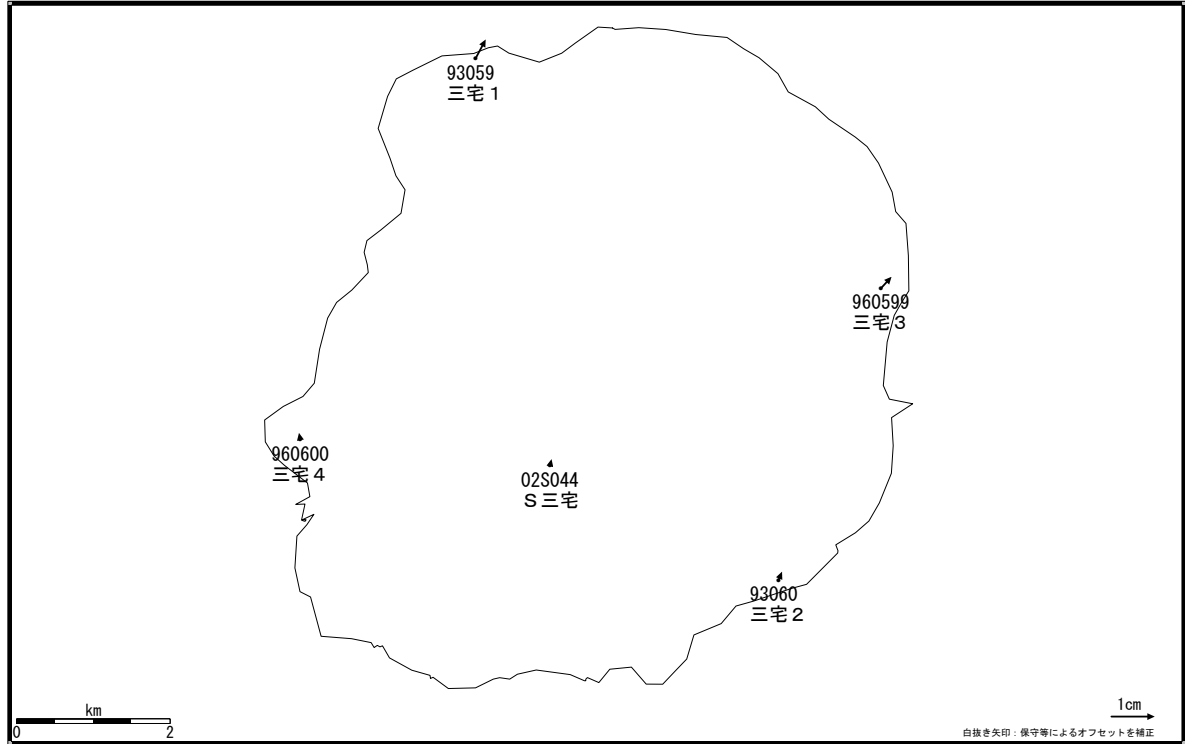
三宅島

—GPS連続観測結果—

特段の変化は見られません。

三宅島 地殻変動（水平）

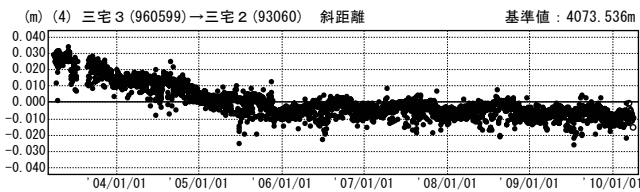
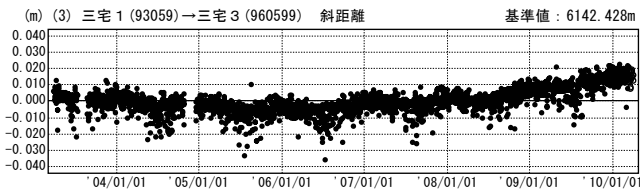
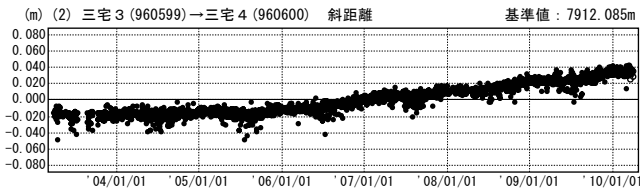
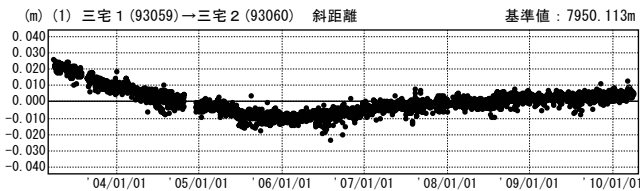
基準期間: 2010/02/19~2010/02/28 [F3:最終解]
比較期間: 2010/03/20~2010/03/29 [R3:速報解]



☆固定局: 南伊豆 2 (93086)

基線変化グラフ

期間: 2003/04/01~2010/03/31 JST



基線変化グラフ

期間: 2003/04/01~2010/03/31 JST

