

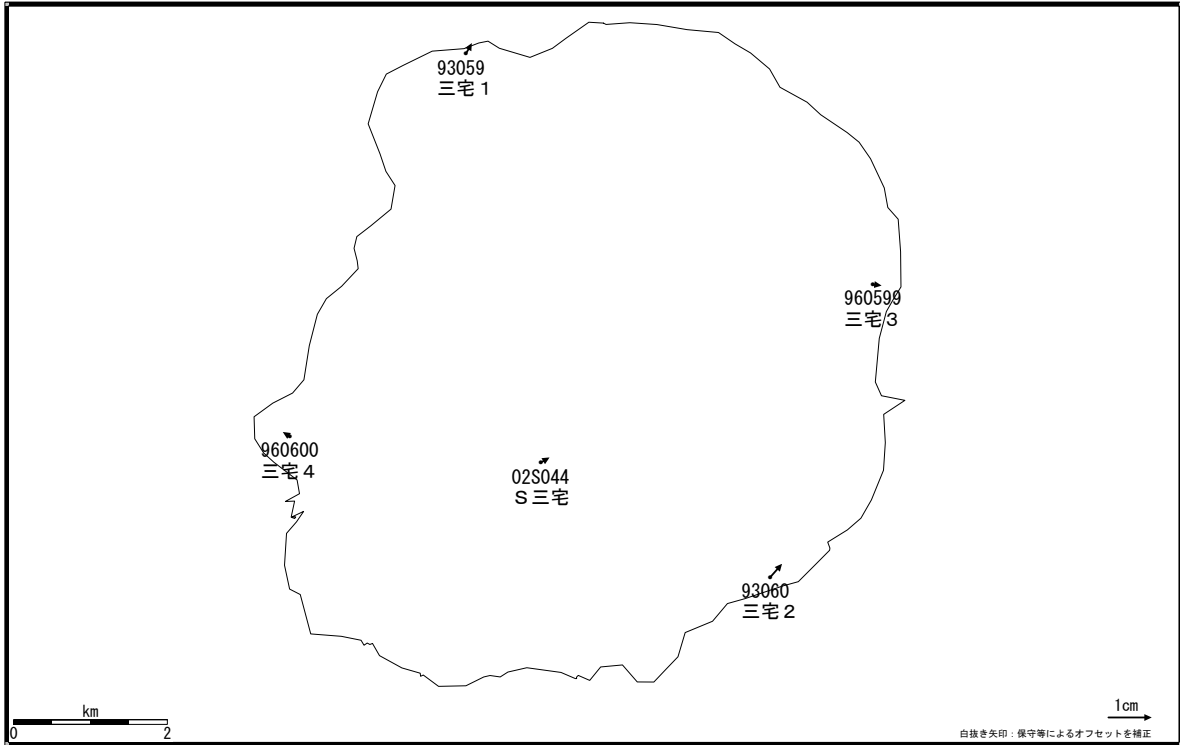
三宅島

—GPS連続観測結果—

特段の変化は見られません。

三宅島 地殻変動（水平）

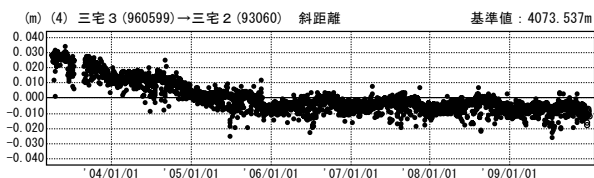
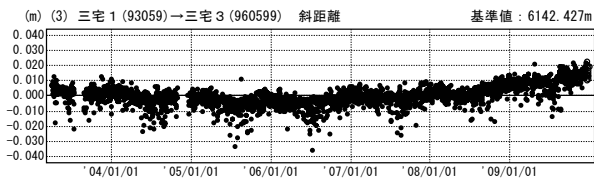
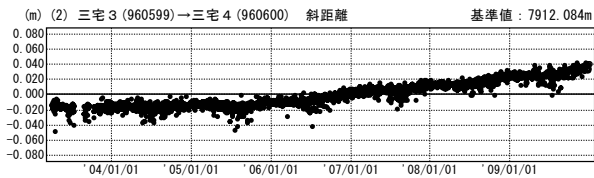
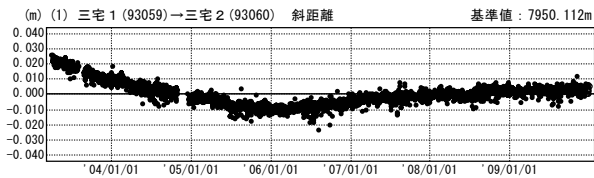
基準期間：2009/11/21-2009/11/30[F3:最終解]
比較期間：2009/12/22-2009/12/31[R3:速報解]



☆固定局：南伊豆 2 (93086)

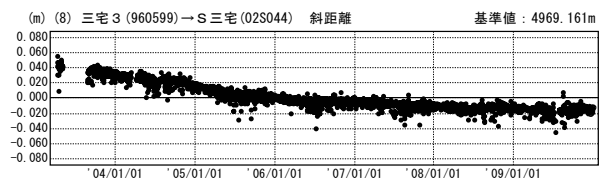
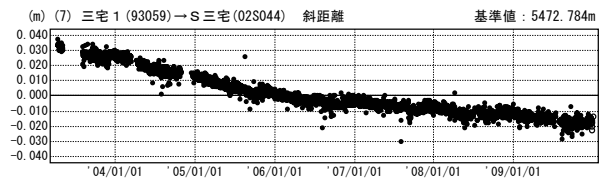
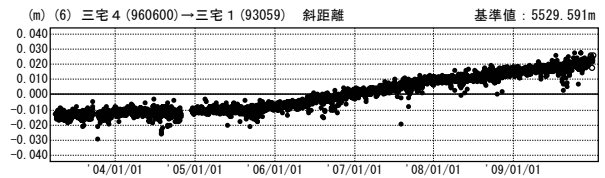
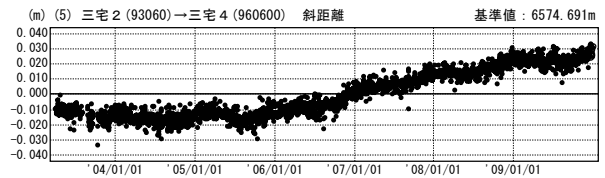
基線変化グラフ

期間：2003/04/01~2009/12/31 JST



基線変化グラフ

期間：2003/04/01~2009/12/31 JST



● ---[F3:最終解] ○ ---[R3:速報解]