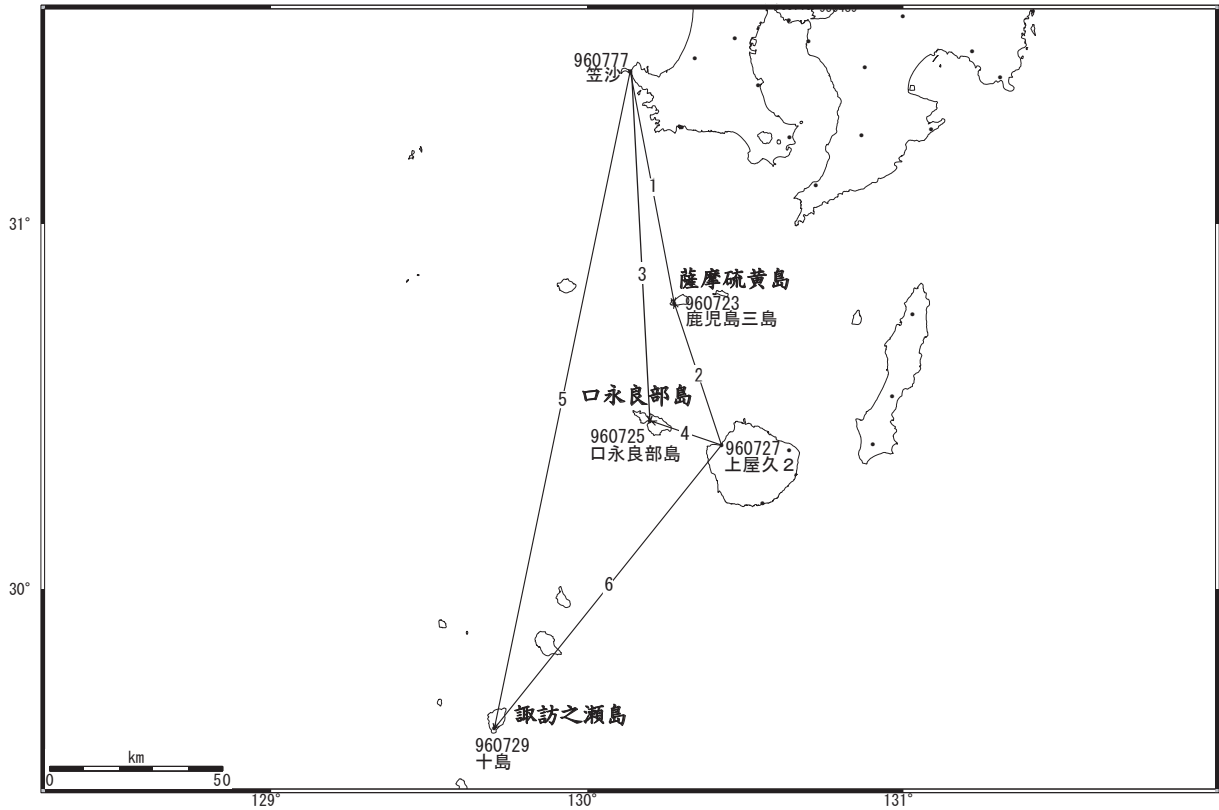


薩摩硫黄島・口永良部島・諏訪之瀬島周辺

—GPS連続観測結果—

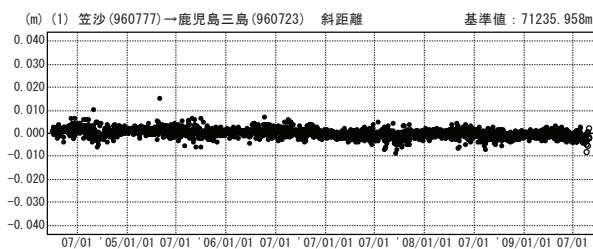
特段の変化は見られませんでした。

薩摩硫黄島・口永良部島・諏訪之瀬島 GPS連続観測基線図



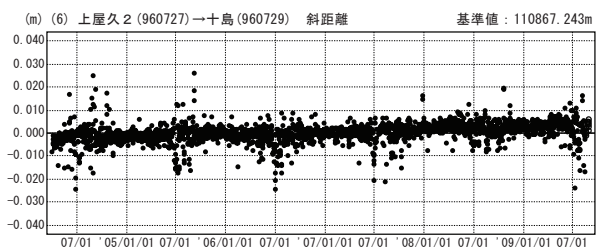
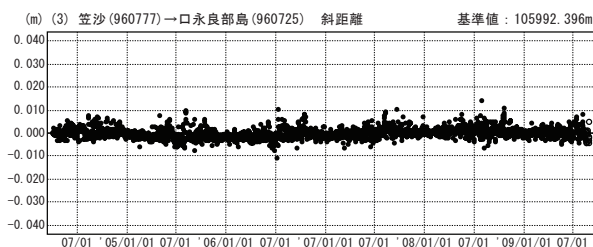
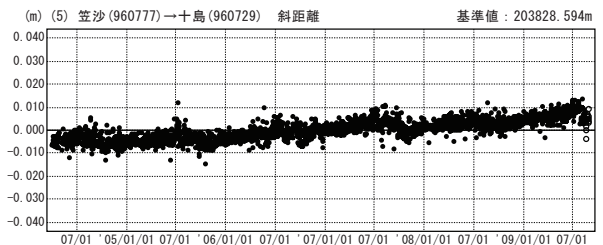
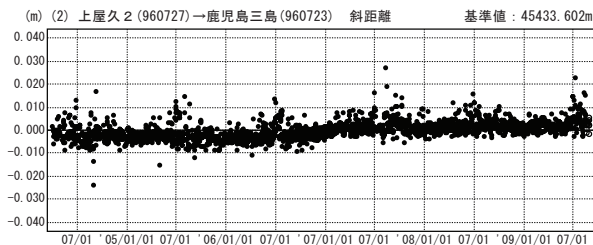
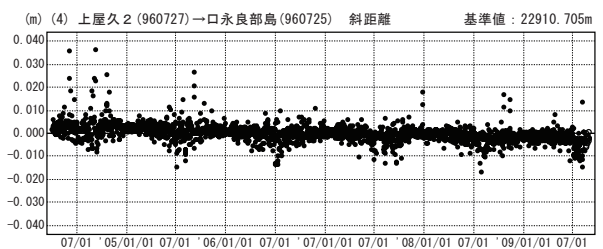
基線変化グラフ

期間：2004/04/01～2009/08/31 JST



基線変化グラフ

期間：2004/04/01～2009/08/31 JST



● ---[F3:最終解] ○ ---[R3:速報解]