

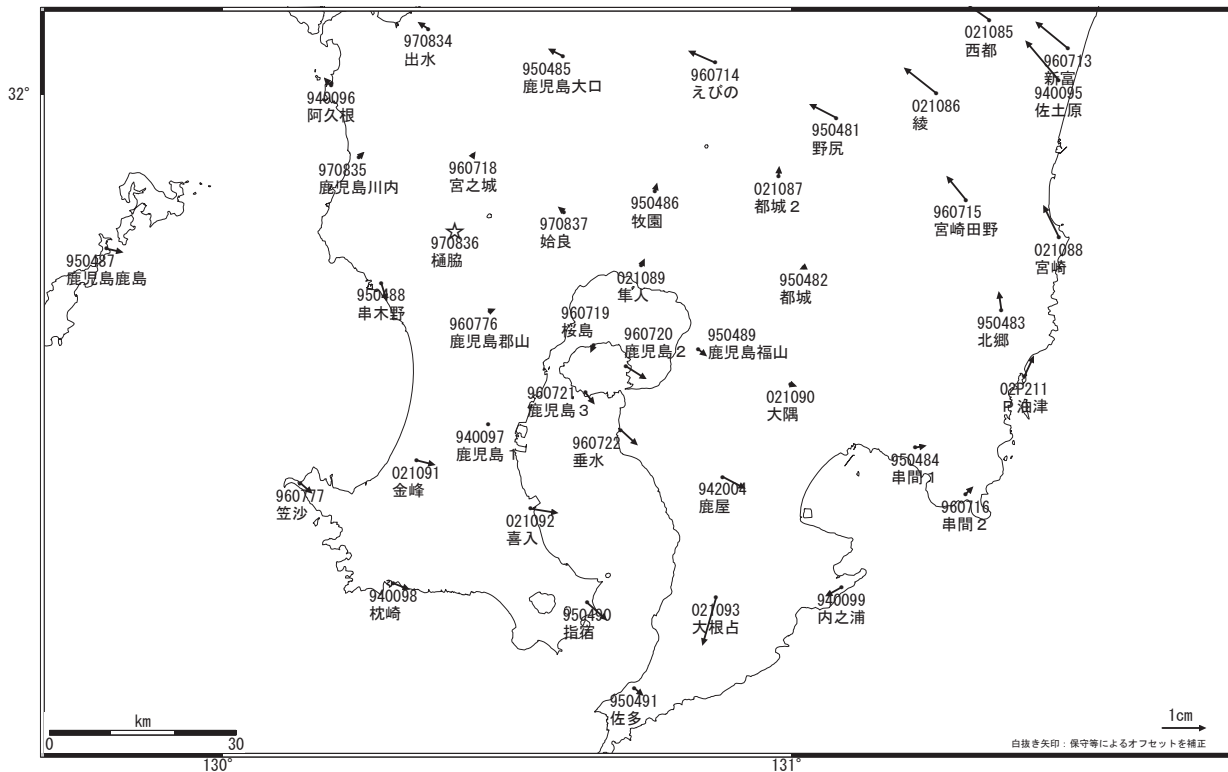
桜島周辺

—GPS連続観測結果—

鹿児島(錦江)湾を挟む基線で、長期的な伸びの傾向が見られます。なお、この間繰り返し発生している爆発的噴火に関連すると思われる地殻変動は観測されていません。

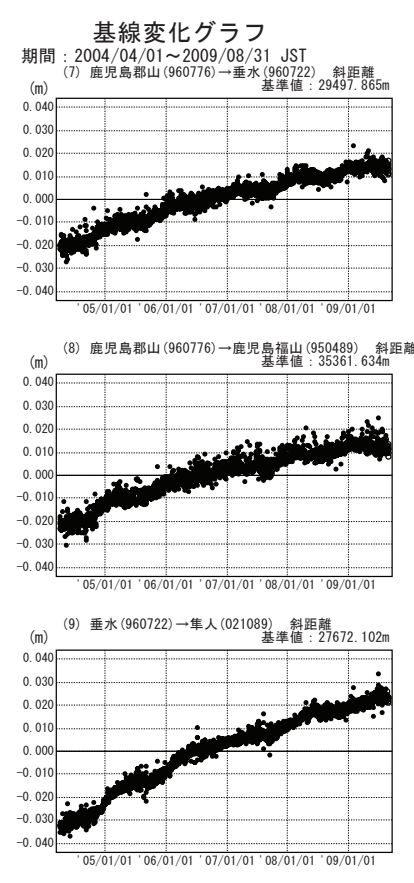
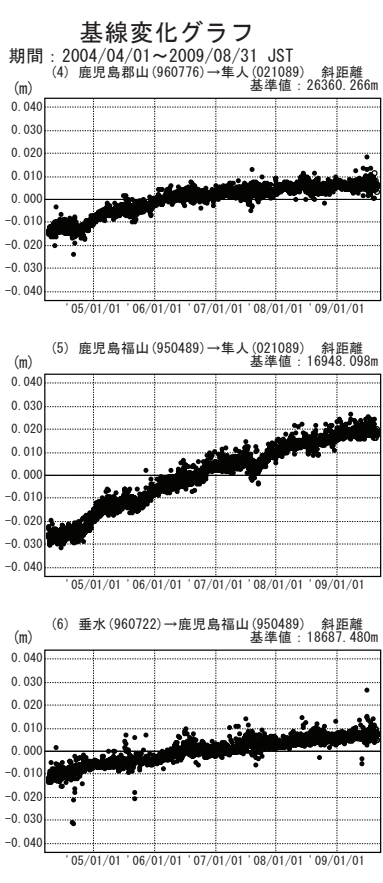
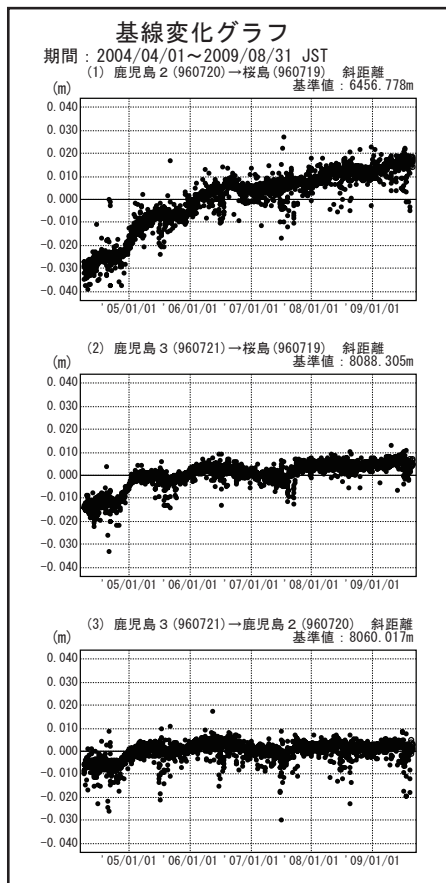
基準期間: 2008/08/22-2008/08/31 [F3: 最終解]
比較期間: 2009/08/22-2009/08/31 [R3: 速報解]

桜島周辺の地殻変動 (水平)



☆固定局: 樋脇 (970836)

島内基線



● --- [F3: 最終解] ○ --- [R3: 速報解]