

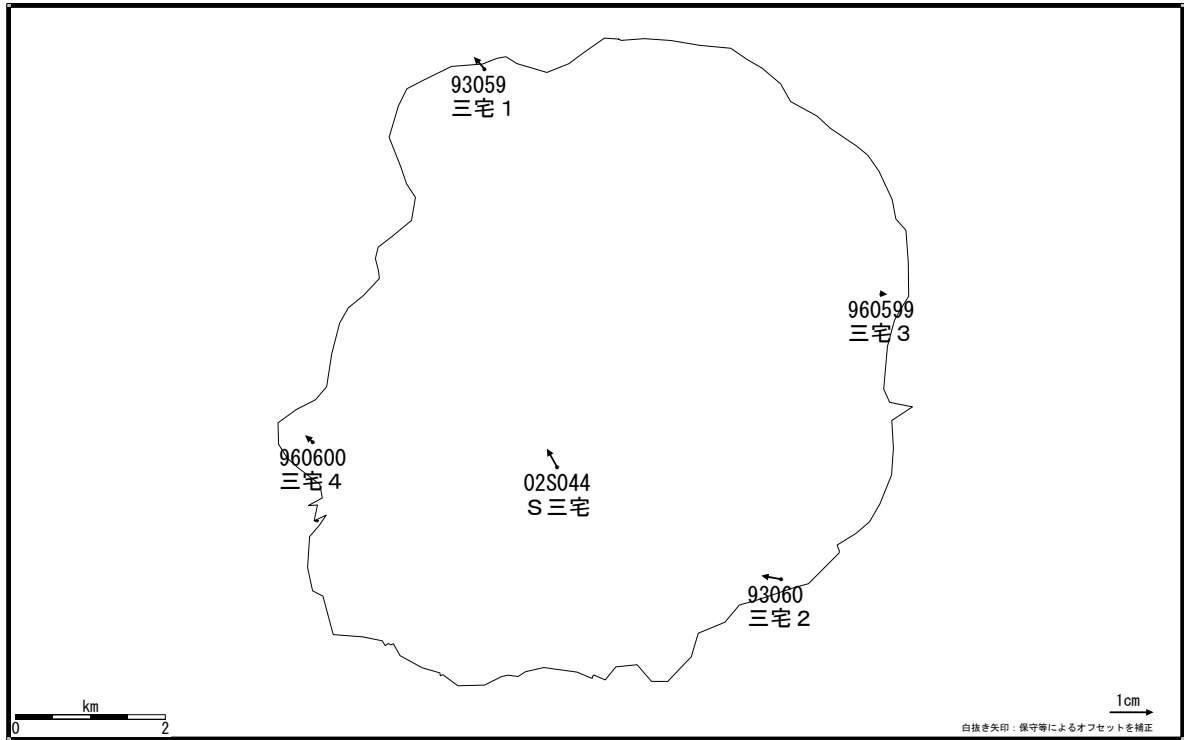
三宅島

—GPS連続観測結果—

特段の変化は見られませんでした。

三宅島 地殻変動（水平）

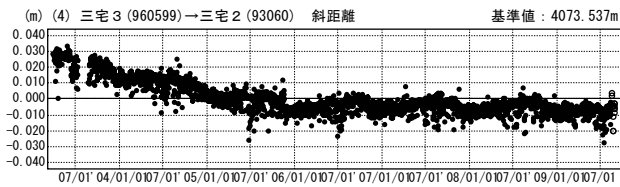
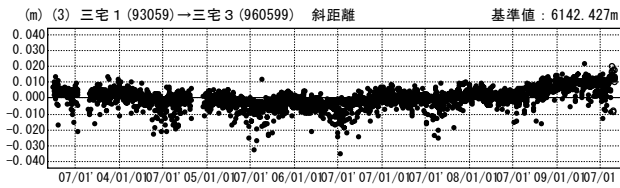
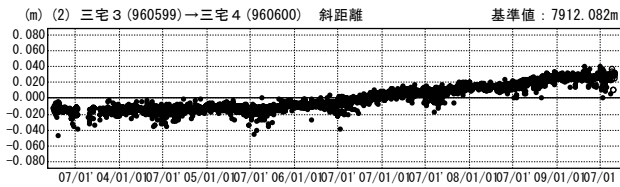
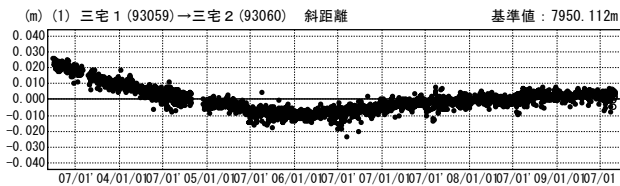
基準期間：2009/07/22-2009/07/31 [F3:最終解]
比較期間：2009/08/22-2009/08/31 [R3:速報解]



★固定局：南伊豆2 (93086)

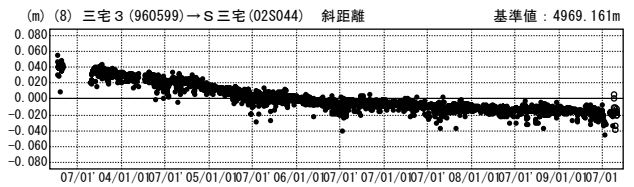
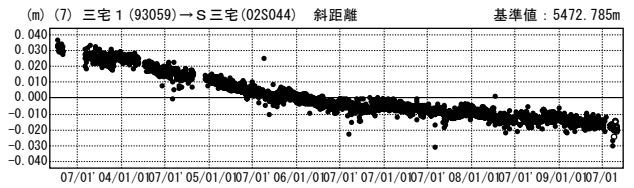
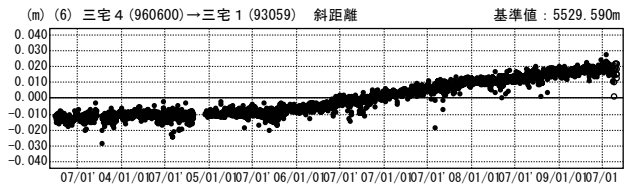
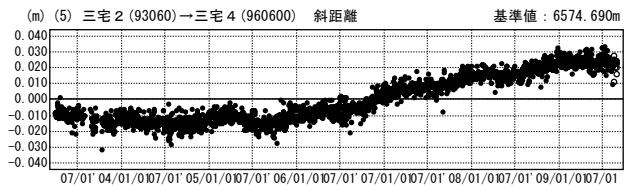
基線変化グラフ

期間：2003/04/01~2009/08/31 JST



基線変化グラフ

期間：2003/04/01~2009/08/31 JST



● — [F3:最終解] ○ — [R3:速報解]