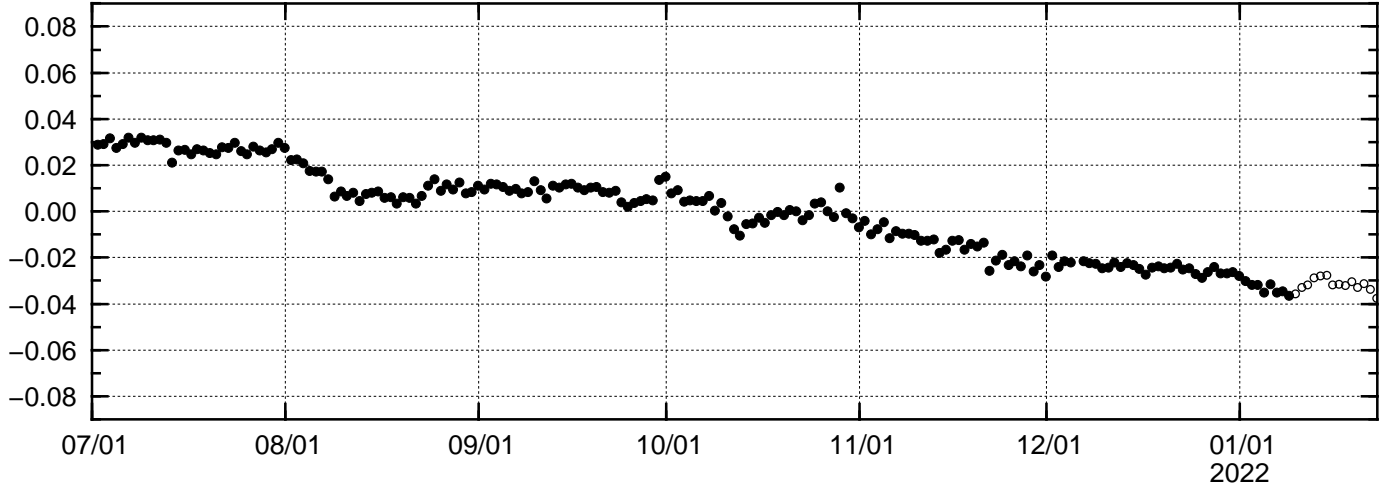


基線変化グラフ

期間: 2021/07/01-2022/01/22 JST

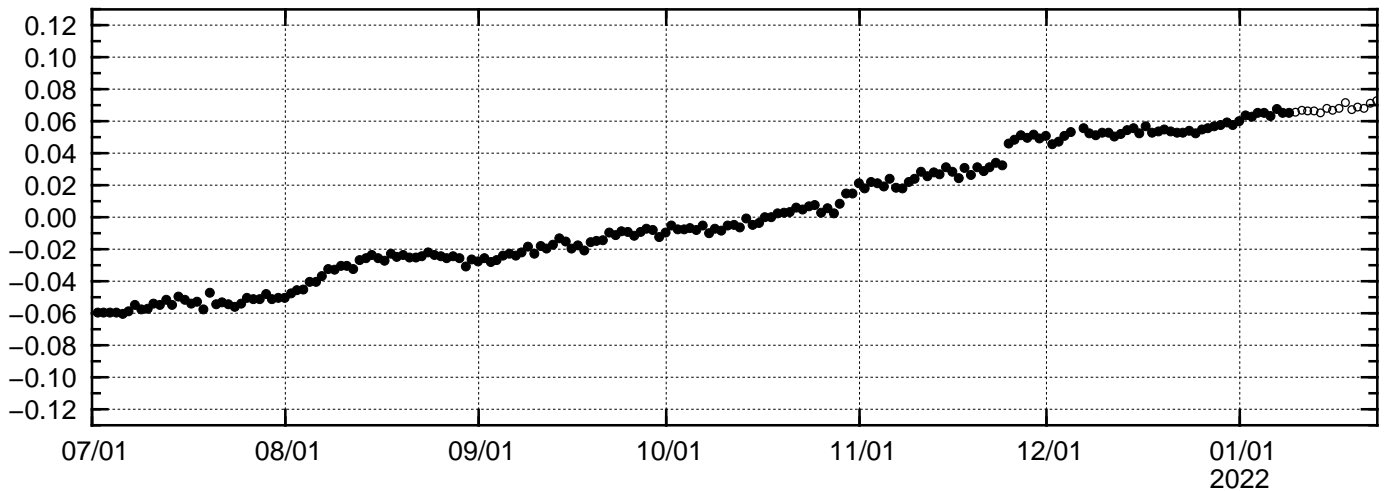
(m) (1) 父島 A (052007) - 硫黄島 1 (960604) 東西

基準値: -86168.207m



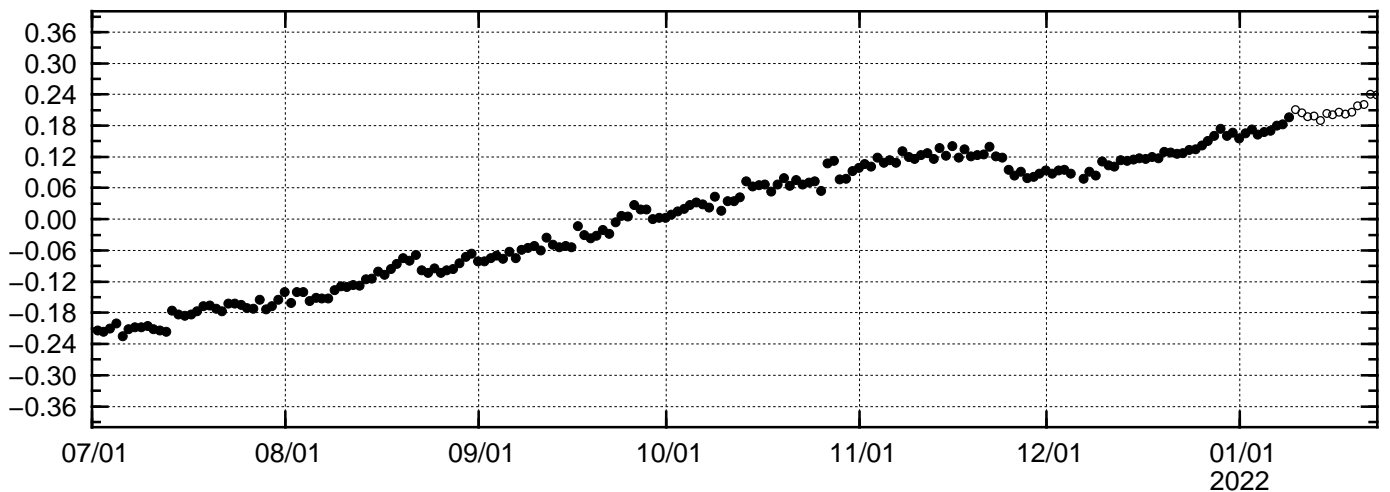
(m) (1) 父島 A (052007) - 硫黄島 1 (960604) 南北

基準値: -256504.970m



(m) (1) 父島 A (052007) - 硫黄島 1 (960604) 比高

基準値: -30.084m



● --- [F3:最終解] ○ --- [R3:速報解]

国土地理院